

	GESTIÓN DE RECURSOS Y SERVICIOS BIBLIOTECARIOS	Código	FO-SB-12/v0
	ESQUEMA HOJA DE RESUMEN	Página	1/109

RESUMEN TRABAJO DE GRADO

AUTORES:

NOMBRE(S) CARMEN ADRIANA APELLIDOS RODRÍGUEZ CAMACHO
 NOMBRE(S) JHON JAIRO APELLIDOS VILLAMIZAR PORTILLO

FACULTAD: INGENIERIA

PLAN DE ESTUDIOS: TECNOLOGIA EN OBRAS CIVILES

DIRECTOR (S):

NOMBRE(S) GABRIEL GUIDBERTO APELLIDOS MUÑOZ ROJAS

TÍTULO DEL TRABAJO (TESIS): MEDICIÓN E IMPLEMENTACIÓN DE INDICADORES DEL ESPACIO PÚBLICO EN UNOS BARRIOS DE LA COMUNA UNO EN EL ÁREA URBANA DEL MUNICIPIO DE CÚCUTA

RESUMEN. El siguiente proyecto se realizó con el propósito de actualizar la medición de áreas de espacio público en los cuatro barrios de la comuna uno asignados por la secretaria de planeación de la Alcaldía de San José de Cúcuta, para la aplicación de indicadores que verifique el cumplimiento de lo estimado por el Plan de Ordenamiento Territorial (P.O.T), que mejore de esta manera la calidad de vida de los ciudadanos cucuteños, gestionando proyectos de acceso a Subsidios para viviendas de interés social, ejecución de proyectos y obras de infraestructura, uso equitativo y racional del suelo, preservación del patrimonio cultural y prevención de desastres.

PALABRAS CLAVES: Medición de áreas, indicador, espacio público, plan de ordenamiento territorial, calidad de movilidad

CARACTERÍSTICAS

PÁGINAS: 109 PLANOS: ILUSTRACIONES: CD ROOM: 1

Elaboró		Revisó		Aprobó	
Equipo Operativo del Proceso		Comité de Calidad		Comité de Calidad	
Fecha	24/10/2014	Fecha	05/12/2014	Fecha	05/12/2014

MEDICIÓN E IMPLEMENTACIÓN DE INDICADORES DEL ESPACIO PÚBLICO EN UNOS BARRIOS DE
LA COMUNA UNO EN EL ÁREA URBANA DEL MUNICIPIO DE CÚCUTA

CARMEN ADRIANA RODRIGUEZ CAMACHO
JHON JAIRO VILLAMIZAR PORTILLO

UNIVERSIDAD FRANCISCO DE PAULA SANTANDER
FACULTAD DE INGENIERIA
PLAN DE ESTUDIOS DE TECNOLOGIA EN OBRAS CIVILES
SAN JOSÉ DE CÚCUTA
2018

MEDICIÓN E IMPLEMENTACIÓN DE INDICADORES DEL ESPACIO PÚBLICO EN UNOS BARRIOS DE
LA COMUNA UNO EN EL ÁREA URBANA DEL MUNICIPIO DE CÚCUTA

CARMEN ADRIANA RODRIGUEZ CAMACHO
JHON JAIRO VILLAMIZAR PORTILLO

Trabajo de grado presentado como requisito para optar el título de Tecnólogo en Obras Civiles

Director:
GABRIEL GUIDBERTO MUÑOZ ROJAS
Ingeniero Civil

UNIVERSIDAD FRANCISCO DE PAULA SANTANDER
FACULTAD DE INGENIERIA
PLAN DE ESTUDIOS DE TECNOLOGIA EN OBRAS CIVILES
SAN JOSÉ DE CÚCUTA
2018

**ACTA DE SUSTENTACION DE TRABAJO DE GRADO
TECNOLOGIA EN OBRAS CIVILES**


HORA: 02.00 p.m.
FECHA: 21/02/2018
LUGAR: CREAD SALA DE PROYECCION I
JURADOS: ARQ. WILMA GISELA FIGUEROA MALDONADO
ARQ. ERNESTO LOBO GONZALEZ

TITULO DEL PROYECTO: "MEDICION E IMPLEMENTACION DE INDICADORES DEL ESPACIO PUBLICO EN UNOS BARREOS DE LA COMUNA UNO EN EL AREA URBANA DEL MUNICIPIO DE CUCUTA."

DIRECTOR: ING. GABRIEL GUIDBERTO MUÑOZ ROJAS

NOMBRE DEL ESTUDIANTE	CÓDIGO	NOTA
<u>CARMEN ADRIANA RODRIGUEZ CAMACHO</u>	<u>1928646</u>	<u>4.2</u>

FIRMA DE LOS JURADOS


CÓDIGO 03488


CÓDIGO 0400


/ Vob. ING. FRANCISCO GRANADOS RODRIGUEZ
COORDINADOR COMITÉ CURRICULAR



ACTA DE SUSTENTACION DE TRABAJO DE GRADO
TECNOLOGIA EN OBRAS CIVILES

HORA: 04:00 p.m.
FECHA: 16/04/2018
LUGAR: AULA GENERALES 305


JURADOS: ARQ. WILMA GISELA FIGUEROA MALDONADO
ARQ. ERNESTO LOBO GONZALEZ

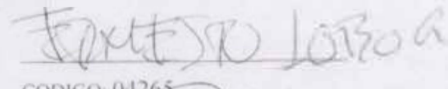
TITULO DEL PROYECTO: "MEDICION E IMPLEMENTACION DE
INDICADORES DEL ESPACIO PUBLICO EN UNOS BARRIOS DE LA COMUNA
UNO EN EL AREA URBANA DEL MUNICIPIO DE CUCUTA"


DIRECTOR: ING. GABRIEL GUIDBERTO MUÑOZ ROJAS

NOMBRE DEL ESTUDIANTE	CÓDIGO	NOTA
JHON JAIRO VILLAMIZAR PORTILLO	1920587	4.3

FIRMA DE LOS JURADOS


CODIGO: 03488


CODIGO: 04265


VoBo. ING. FRANCISCO GRANADOS RODRIGUEZ
COORDINADOR COMITÉ CURRICULAR

Contenido

	pág.
Introducción	12
1. Problema	13
1.1 Título	13
1.2 Planteamiento del problema	13
1.3 Formulación del Problema	14
1.4 Justificación	14
1.5 Objetivos	15
1.5.1 Objetivo general	15
1.5.2 Objetivos específicos	15
1.6 Alcances y limitaciones	16
1.6.1 Alcances	16
1.6.2 Limitaciones	16
1.7 Delimitaciones	17
1.7.1 Delimitación espacial	17
1.7.2 Delimitación temporal	17
1.7.3 Delimitación conceptual	17
2. Marco referencial	18
2.1 Antecedentes	18
2.1.1 Antecedentes internacionales	18
2.1.2 Antecedentes Nacionales	18
2.2 Marco teórico	19
2.3 Marco conceptual	22

2.4 Marco contextual	25
2.5 Marco Legal	27
3. Metodología	30
3.1 Tipo de investigación	30
3.2 Población y muestra	30
3.2.1 Población	30
3.2.2 Muestra	31
3.3 Instrumentos de recolección de información	31
3.3.1 Fuente primaria	31
3.3.2 Fuente secundaria	31
3.4 Técnica de análisis y procesamientos de datos	31
3.5 Presentación de resultados	32
4. Resultados	33
4.1 Contenido del Trabajo de Grado	33
4.2 Trabajo en campo de los barrios asignados de la comuna centro	33
4.2.1 Bitácora del Barrio Latino	35
4.2.2 Bitácora del Barrio Centro	44
4.2.3 Bitácora del Barrio La Playa	60
4.2.4 Bitácora del Barrio La Sexta	72
4.3 Cálculo del espacio público de vías, andenes y parques	83
4.3.1 Barrio Latino	84
4.3.2 Barrio Centro	89
4.3.3 Barrio La Playa	94
4.3.4 Barrio La Sexta	97

4.4 Implementación de indicadores de espacio público efectivo	101
4.4.1 Índice de espacio público efectivo por habitante	102
4.4.2 Índice de espacio público efectivo en metros cuadrados	103
5. Conclusiones	104
6. Recomendaciones	105
Referencias bibliográficas	106
Anexos	107